会場への地図・アクセス

地図

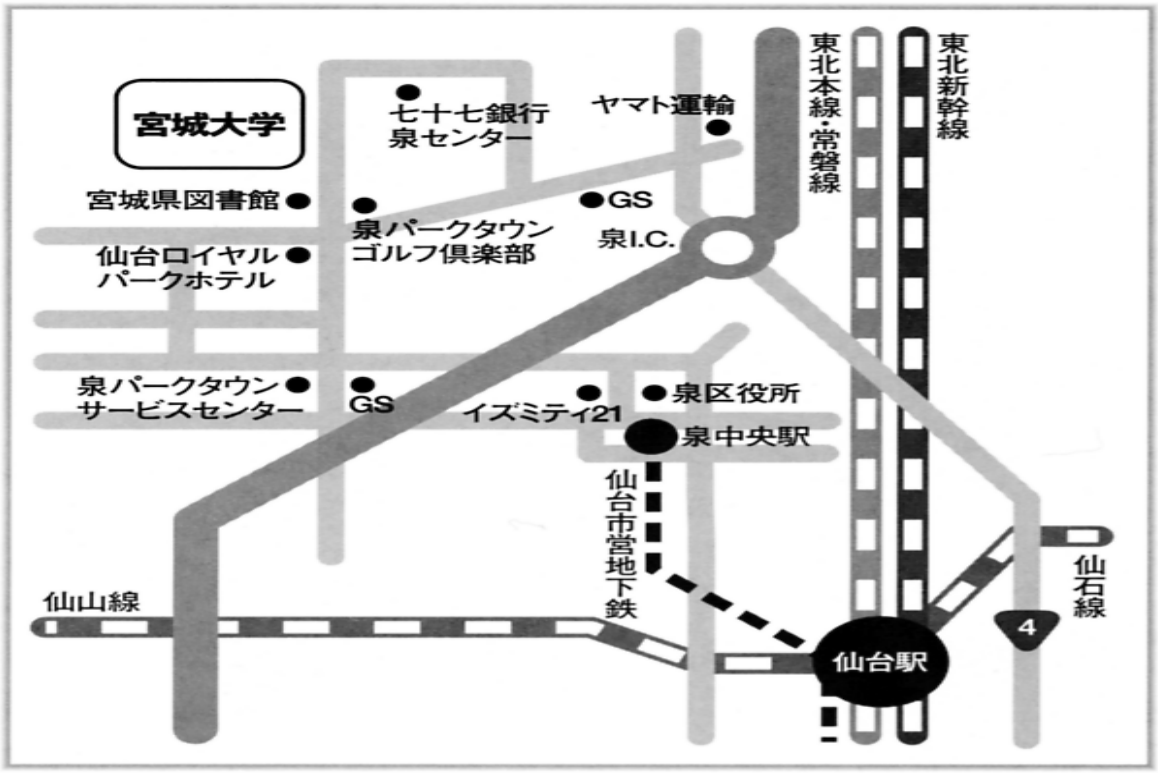

交通案内

公共交通機関	仙台空港	仙台空港アクセス鉄道 約25分	JR仙台駅	地下鉄仙台駅	南北線 約15分	地下鉄泉中央駅	泉中央駅 バスのりば③⑥ 泉パークタウン行き（宮城大学経由）	宮城交通バス 約25分	宮城大学 仙台保健福祉専門学校前
				仙台駅西口 バスのりば②	宮城交通バス 宮城大学・仙台保健福祉専門学校前行き 約40分				
自家用車（東北道利用）	泉I.C.	大崎方面→宮城県図書館方面へ 約15分							宮城大学 大和キャンパス
	泉PAスマートI.C.（ETC専用）	泉パークタウン・寺岡方面へ 約10分							

◆バス時刻表

仙台駅前２番乗り場

	行先	経由	6	7	8	9	10	11	12	13	14	15	16	17	18	19	20	21	22	23	24
土曜	宮城大学	県庁市役所 泉アウトレット		45	45	45	45		45		45	45	45	45	45	45	45	45	35		
		上杉通 泉アウトレット			05	05	05	05	05	05	05	05	05	05	05	05	05	05			
	泉アウトレット	県庁市役所 北山トンネル				25	25	25	25	25	25										
		上杉通					35	35	35	35											
	泉中央駅	北山トンネル 桜ヶ丘加茂		15	55				55				55								
日祝	行先	経由	6	7	8	9	10	11	12	13	14	15	16	17	18	19	20	21	22	23	24
	宮城大学	県庁市役所 泉アウトレット		45	45	45	45		45		45	45	45	45	45	45	45	45	35		
		上杉通 泉アウトレット			05	05	05	05	05	05	05	05	05	05	05	05	05	05			
	泉アウトレット	県庁市役所 北山トンネル				25	25	25	25	25	25										
		上杉通					35	35	35	35											
	泉中央駅	北山トンネル 桜ヶ丘加茂		15	55				55				55								

宮城大学・仙台保健福祉専門学校前

	行先	経由	6	7	8	9	10	11	12	13	14	15	16	17	18	19	20	21	22	23	24
土曜	仙台駅前	桜ヶ丘 市役所		29	29	29	29	29	29		29		29	29	29	29	30	32			
		桜ヶ丘 上杉	59	59	59	59	59	59	59	59	59	59	59	59	59		00				
	泉中央駅	高森・桂				20	20	20	20 59	20	00 20 59	20	19	20	19	30	24				
		紫山 寺岡							01				01	01							
		北高森 将監殿		19		04	44		44		44	44	44								
日祝	行先	経由	6	7	8	9	10	11	12	13	14	15	16	17	18	19	20	21	22	23	24
	仙台駅前	桜ヶ丘 市役所		29	29	29	29	29	29		29		29	29	29	29	30	32			
		桜ヶ丘 上杉	59	59	59	59	59	59	59	59	59	59	59	59	59		00				
	泉中央駅	高森・桂				20	20	20	20 59	20	00 20 59	20	19	20	19	30	24				
		紫山 寺岡							01				01	01							
		北高森 将監殿		19		04	44		44		44	44	44								

大学構内のご案内

◆駐車場

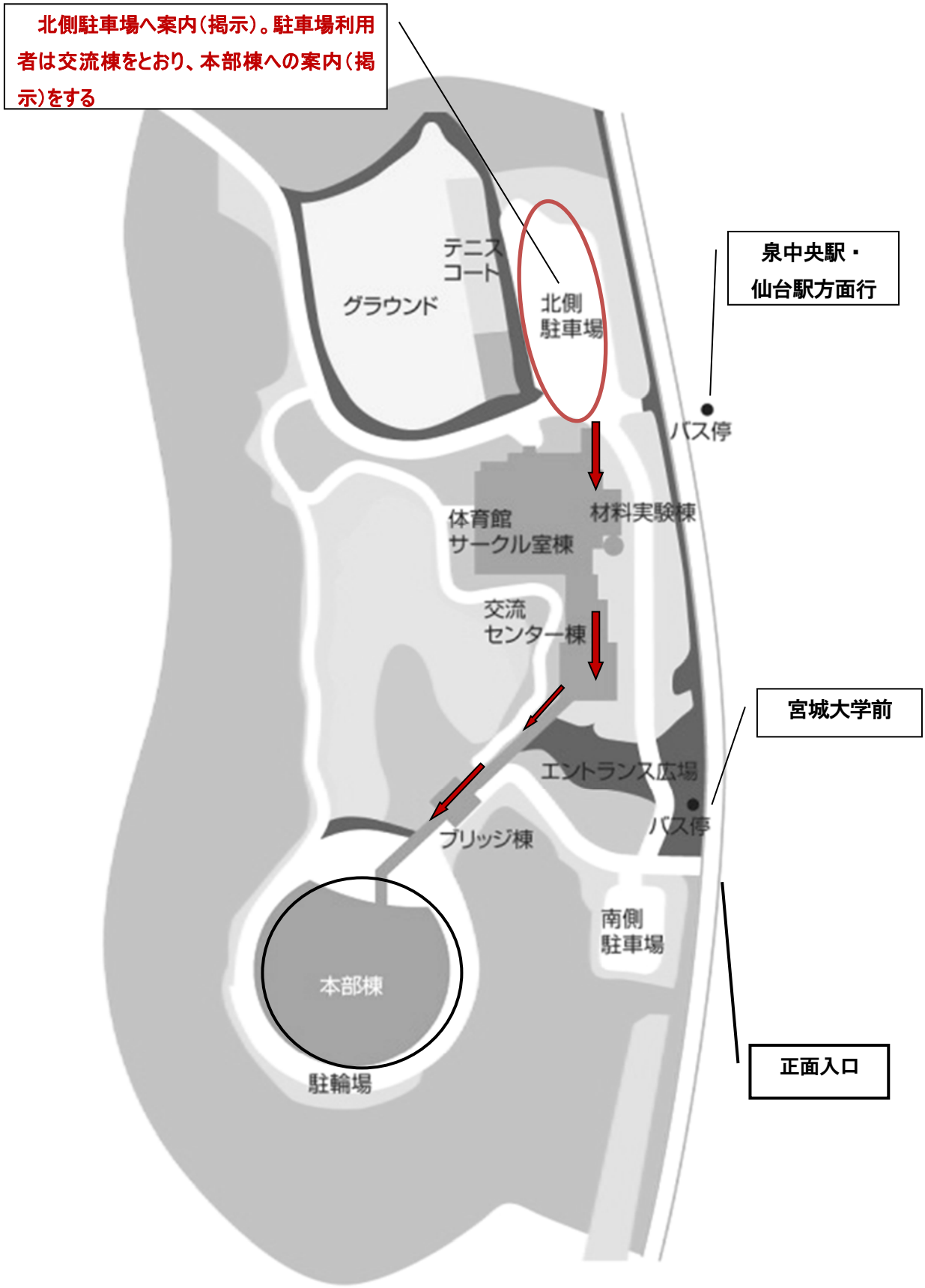

会場内のご案内

◆会場フロア図

１Ｆ

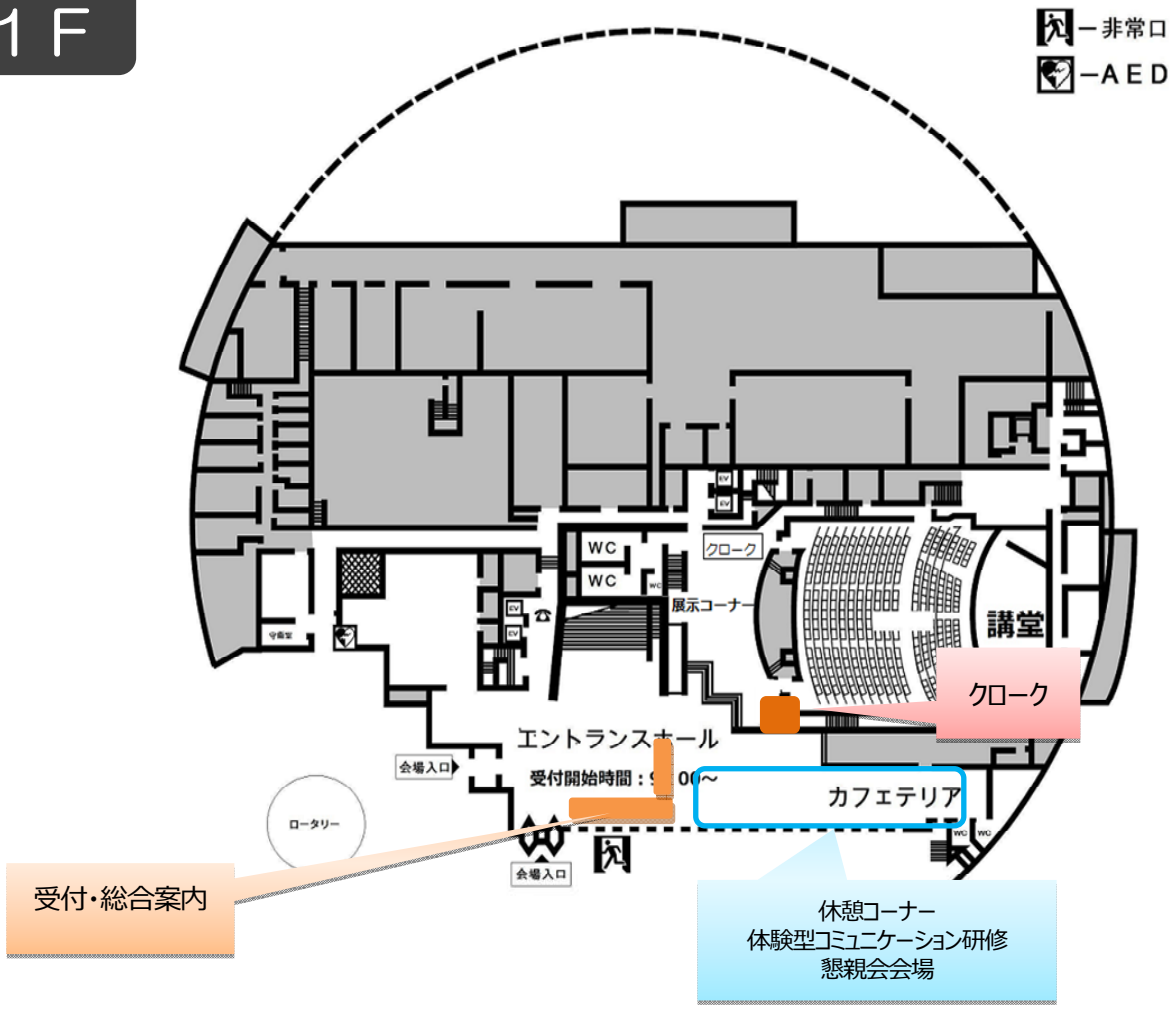

2階配置図：第4会場（示説会場）

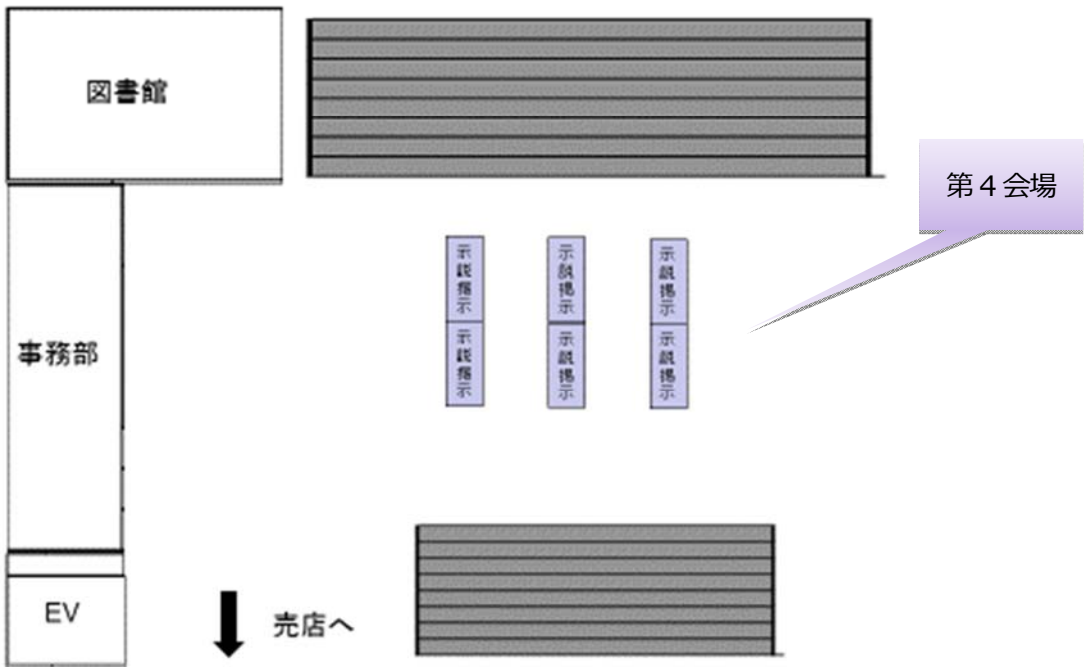

３Ｆ

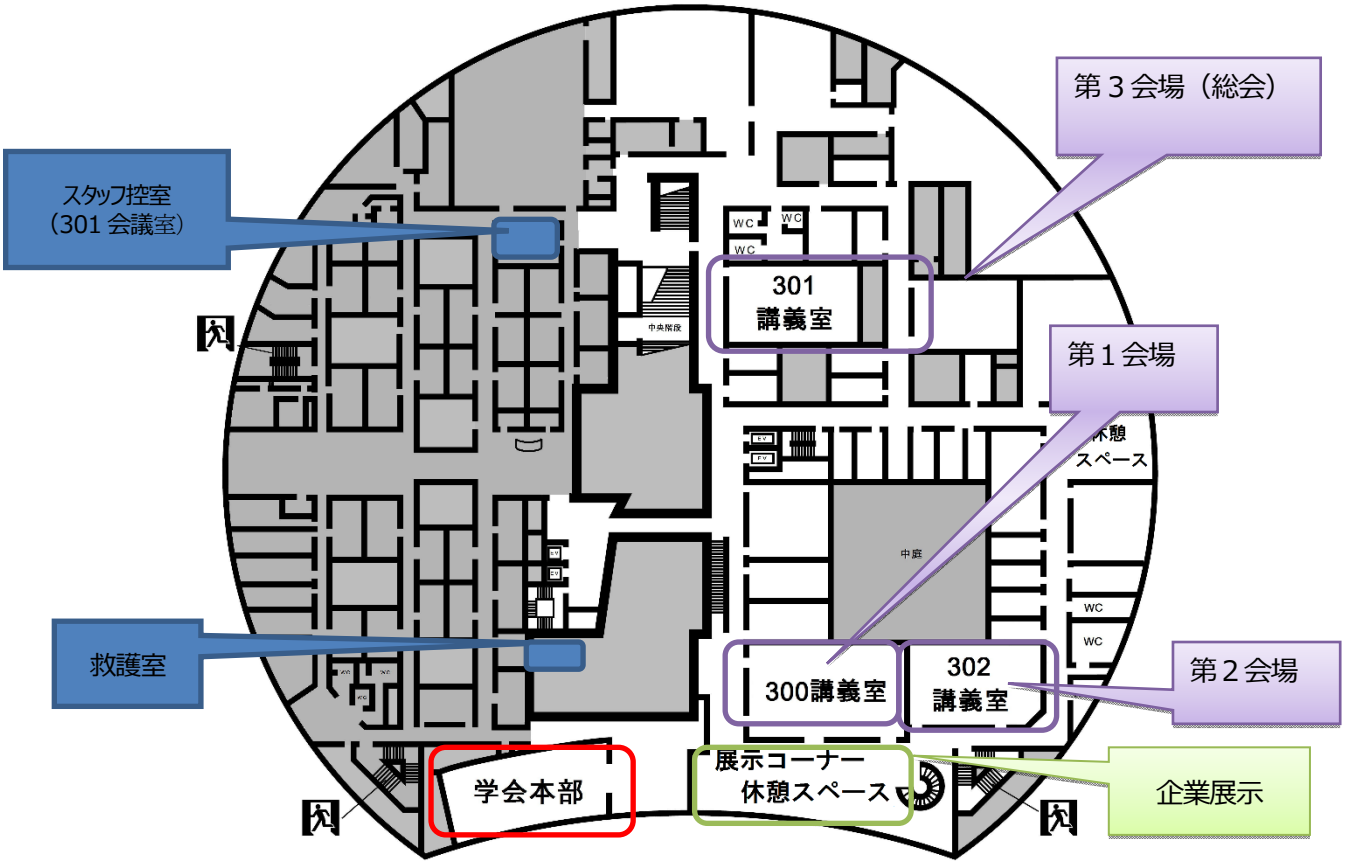
第３会場（総会）
スタッフ控室
（301 会議室）
301
講義室
第１会場
休憩
スペース
救護室
300講義室
302
講義室
第２会場
学会本部
展示コーナー
休憩スペース
企業展示
WC
中央階段
中庭